


山西省自然资源厅

关于开展“山西省屯留县古城井田”自然资源确权登记的公告

(首次登记)

根据《自然资源部 财政部 生态环境部 水利部 国家林业和草原局关于印发〈自然资源统一确权登记暂行办法〉的通知》(自然资发〔2019〕116号)的规定,经初步审核,拟以山西省屯留县古城井田为自然资源登记单元予以登记,现予公告,公告期为2025年12月8日-2025年12月26日。


登记单元名称	山西省屯留县古城井田		登记单元号	140400290000023	
空间范围 (坐落、四至描述)	坐落于山西省长治市屯留区、长子县。北至屯留区上村镇岗头村；东至屯留区康庄工业园区常珍村；南至长子县常张乡北庄村；西至屯留区丰宜镇崔郭村、东夏旺村，长子县碾张乡东里村、西田莆村，长子县鲍店镇王家圪倒村、温家坪村，长子县碾张乡参韩村、常张乡北庄村。				
登记单元总面积 (公顷)	15730.62		储量估算范围面积 (公顷)	15730.62	
国家所有自然资源权属状况	所有权人	全民	自然资源自然状况	主要自然资源类型	单一矿产煤炭
	所有者职责履行主体	自然资源部		其他类型	
	所有者职责代理履行主体	山西省人民政府			

如有异议,请在公告期内向山西省自然资源厅递交书面异议材料及其证明材料

地 址: 太原市万柏林区望景路3号

联系电话: 0351-6164284

附 件: 自然资源登记单元附图(扫二维码查看)




山西省自然资源厅

关于开展“山西省霍东矿区沁源县霍东找煤区（沁源段）”自然资源确权登记的公告

（首次登记）

根据《自然资源部 财政部 生态环境部 水利部 国家林业和草原局关于印发〈自然资源统一确权登记暂行办法〉的通知》（自然资发〔2019〕116号）的规定，经初步审核，拟以山西省霍东矿区沁源县霍东找煤区（沁源段）为自然资源登记单元予以登记，现予公告，公告期为2025年12月8日-2025年12月26日。

登记单元名称	山西省霍东矿区沁源县霍东找煤区（沁源段）		登记单元号	140000290000023	
空间范围 (坐落、四至描述)	坐落于山西省长治市沁源县、临汾市古县。北至长治市沁源县韩洪乡富村、下窑村、杭村、下务头村；东至长治市沁源县李元镇崔庄村、半沟村、新章村；南至长治市沁源县灵空山镇畅村；西至长治市沁源县灵空山镇杆子坪村、西务村。				
登记单元总面积 (公顷)	15197.28		储量估算范围面积 (公顷)	15197.28	
国家所有自然资源权属状况	所有权人	全民	自然资源自然状况	主要自然资源类型	单一矿产煤炭
	所有者职责履行主体	自然资源部		其他类型	
	所有者职责代理履行主体	山西省人民政府			

如有异议，请在公告期内向山西省自然资源厅递交书面异议材料及其证明材料

地 址：太原市万柏林区望景路3号

联系电话：0351-6164284

附 件：自然资源登记单元附图(扫二维码查看)




山西省自然资源厅


关于开展“山西省霍东矿区沁源县普查（剩余）区”自然资源确权登记的公告

（首次登记）

根据《自然资源部 财政部 生态环境部 水利部 国家林业和草原局关于印发〈自然资源统一确权登记暂行办法〉的通知》（自然资发〔2019〕116号）的规定，经初步审核，拟以山西省霍东矿区沁源县普查（剩余）区为自然资源登记单元予以登记，现予公告，公告期为2025年12月8日-2025年12月26日。

登记单元名称	山西省霍东矿区沁源县普查 （剩余）区		登记单元号	140431290000002	
空间范围 （坐落、四至描述）	坐落于山西省长治市沁源县李元镇、沁河镇、交口乡、郭道镇。北至李元镇崔庄村；东至交口乡龙泉村、官军村，沁河镇麻巷村；南至李元镇马森村、新章村，沁河镇朴则村、麻巷村；西至李元镇马森村、贤友村。				
登记单元总面积 （公顷）	3703.67		储量估算范围面积 （公顷）	3703.67	
国家所有自然 资源权属状况	所有权人	全民	自然资源自然状况	主要自然 资源类型	单一矿产煤炭
	所有者职责 履行主体	自然资源部		其他类型	
	所有者职责 代理履行主体	山西省人民政府			

如有异议，请在公告期内向山西省自然资源厅递交书面异议材料及其证明材料
地 址：太原市万柏林区望景路3号
联系电话：0351-6164284
附 件：自然资源登记单元附图(扫二维码查看)




山西省自然资源厅

关于开展“山西省晋城矿区壶关县陵川普查区（壶关段）”自然资源确权登记的公告

（首次登记）

根据《自然资源部 财政部 生态环境部 水利部 国家林业和草原局关于印发〈自然资源统一确权登记暂行办法〉的通知》（自然资发〔2019〕116号）的规定，经初步审核，拟以山西省晋城矿区壶关县陵川普查区（壶关段）为自然资源登记单元予以登记，现予公告，公告期为2025年12月8日-2025年12月26日。

登记单元名称	山西省晋城矿区壶关县陵川普查区 (壶关段)		登记单元号	140000290000016	
空间范围 (坐落、四至描述)	坐落于山西省长治市壶关县、晋城市陵川县。北至长治市壶关县东井岭乡南行头村、北行头村；东至长治市壶关县东井岭乡罗掌村；南至晋城市陵川县秦家庄乡蒲水村；西至晋城市陵川县秦家庄乡蒲水村。				
登记单元总面积 (公顷)	1265.86		储量估算范围面积 (公顷)	1265.86	
国家所有自然资源权属状况	所有权人	全民	自然资源自然状况	主要自然资源类型	单一矿产煤炭
	所有者职责履行主体	自然资源部			
	所有者职责代理履行主体	山西省人民政府		其他类型	

如有异议，请在公告期内向山西省自然资源厅递交书面异议材料及其证明材料
地 址：太原市万柏林区望景路3号
联系电话：0351-6164284
附 件：自然资源登记单元附图(扫二维码查看)

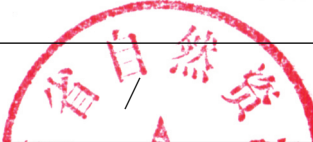


山西省自然资源厅

关于开展“山西省潞安矿区屯留县常村井田”自然资源确权登记的公告

(首次登记)

根据《自然资源部 财政部 生态环境部 水利部 国家林业和草原局关于印发〈自然资源统一确权登记暂行办法〉的通知》(自然资发〔2019〕116号)的规定,经初步审核,拟以山西省潞安矿区屯留县常村井田为自然资源登记单元予以登记,现予公告,公告期为2025年12月8日-2025年12月26日。


登记单元名称	山西省潞安矿区屯留县常村井田		登记单元号	140400290000020	
空间范围 (坐落、四至描述)	坐落于山西省长治市屯留区、襄垣县。北至襄垣县侯堡镇常隆村；东至襄垣县侯堡镇西回辕村，屯留区路村乡常东村、石室村，渔泽镇寺底村、北渔泽村、顾车村、辛安庄村，上村镇小河北村、积石村、上村、新庄村；南至屯留区麟绛街道沙家庄村；西至襄垣县侯堡镇安沟村、花圪村，屯留区许村、路村、原村、官庄村，麟绛街道河北脑村、东河北村、东街村、东脑村、水泉村、西藕村、沙家庄村。				
登记单元总面积 (公顷)	10726.09		储量估算范围面积 (公顷)	10726.09	
国家所有自然资源权属状况	所有权人	全民	自然资源自然状况	主要自然资源类型	单一矿产煤炭
	所有者职责履行主体	自然资源部		其他类型	
	所有者职责代理履行主体	山西省人民政府			

如有异议,请在公告期内向山西省自然资源厅递交书面异议材料及其证明材料

地 址:太原市万柏林区望景路3号

联系电话:0351-6164284

附 件:自然资源登记单元附图(扫二维码查看)




山西省自然资源厅


关于开展“山西省潞安矿区屯留县屯留详查区（屯留段）”自然资源确权登记的公告

（首次登记）

根据《自然资源部财政部生态环境部水利部国家林业和草原局关于印发<自然资源统一确权登记暂行办法>的通知》（自然资发〔2019〕116号）的规定，经初步审核，拟以山西省潞安矿区屯留县屯留详查区（屯留段）为自然资源登记单元予以登记，现予公告，公告期为2025年12月8日-2025年12月26日。

登记单元名称	山西省潞安矿区屯留县屯留详查区 (屯留段)		登记单元号	140400290000022	
空间范围 (坐落、四至描述)	坐落于山西省长治市屯留区、长子县。北至屯留区上村镇岗头村；东至屯留区康庄工业园区常珍村；南至长子县鲍店镇大辛庄村；西至屯留区丰宜镇杜村、崔郭村、茶棚村，长子县碾张乡东里村。				
登记单元总面积 (公顷)	6810.31		储量估算范围面积 (公顷)	6810.31	
国家所有自然资源权属状况	所有权人	全民	自然资源自然状况	主要自然资源类型	单一矿产煤炭
	所有者职责履行主体	自然资源部			
	所有者职责代理履行主体	山西省人民政府		其他类型	


如有异议，请在公告期内向山西省自然资源厅递交书面异议材料及其证明材料
地 址：太原市万柏林区望景路3号
联系电话：0351-6164284
附 件：自然资源登记单元附图(扫二维码查看)



山西省自然资源厅

关于开展“山西省潞安矿区长治郊区长治普查区（长治郊区段）”
自然资源确权登记的公告（首次登记）

根据《自然资源部 财政部 生态环境部 水利部 国家林业和草原局关于印发〈自然资源统一确权登记暂行办法〉的通知》（自然资发〔2019〕116号）的规定，经初步审核，拟以山西省潞安矿区长治郊区长治普查区（长治郊区段）为自然资源登记单元予以登记，现予公告，公告期为2025年12月8日-2025年12月26日。

登记单元名称	山西省潞安矿区长治郊区长治普查区（长治郊区段）		登记单元号	140400290000008	
空间范围 (坐落、四至描述)	坐落于山西省长治市潞州区、屯留区。北至潞州区黄碾镇长钢村；东至潞州区大辛庄镇西旺村；南至屯留区康庄工业园区市泽庄村；西至屯留区康庄工业园区市泽庄村、市泽村、常珍村。				
登记单元总面积 (公顷)	3997.20		储量估算范围面积 (公顷)	3997.20	
国家所有自然资源权属状况	所有权人	全民	自然资源自然状况	主要自然资源类型	单一矿产煤炭
	所有者职责履行主体	自然资源部		其他类型	
	所有者职责代理履行主体	山西省人民政府			

如有异议，请在公告期内向山西省自然资源厅递交书面异议材料及其证明材料

地 址：太原市万柏林区望景路3号

联系电话：0351-6164284

附 件：自然资源登记单元附图(扫二维码查看)




山西省自然资源厅

关于开展“山西省潞安矿区长治市漳村煤矿区”自然资源确权登记的公告

(首次登记)

根据《自然资源部 财政部 生态环境部 水利部 国家林业和草原局关于印发〈自然资源统一确权登记暂行办法〉的通知》(自然资发〔2019〕116号)的规定,经初步审核,拟以山西省潞安矿区长治市漳村煤矿区为自然资源登记单元予以登记,现予公告,公告期为2025年12月8日-2025年12月26日。


登记单元名称	山西省潞安矿区长治市漳村煤矿区		登记单元号	140400290000005	
空间范围 (坐落、四至描述)	坐落于山西省长治市潞城区、潞州区、襄垣县。北至襄垣县王桥镇南沟村；东至潞城区店上镇温村、河湃村、洪岭村、韩村、常庄村；南至潞州区西白兔乡南村，襄垣县侯堡镇常沟村、西回辕村、南垆上村；西至襄垣县侯堡镇常隆村、段河村、阎村、常沟村、潞矿社区。				
登记单元总面积 (公顷)	5300.07		储量估算范围面积 (公顷)	5300.07	
国家所有自然资源权属状况	所有权人	全民	自然资源自然状况	主要自然资源类型	单一矿产煤炭
	所有者职责履行主体	自然资源部			
	所有者职责代理履行主体	山西省人民政府		其他类型	

如有异议,请在公告期内向山西省自然资源厅递交书面异议材料及其证明材料

地 址:太原市万柏林区望景路3号

联系电话:0351-6164284

附 件:自然资源登记单元附图(扫二维码查看)




山西省自然资源厅

关于开展“山西省潞安矿区长治县王庄井田”自然资源确权登记的公告

(首次登记)

根据《自然资源部 财政部 生态环境部 水利部 国家林业和草原局关于印发〈自然资源统一确权登记暂行办法〉的通知》(自然资发〔2019〕116号)的规定,经初步审核,拟以山西省潞安矿区长治县王庄井田为自然资源登记单元予以登记,现予公告,公告期为2025年12月8日-2025年12月26日。

登记单元名称	山西省潞安矿区长治县王庄井田		登记单元号	140000290000011	
空间范围 (坐落、四至描述)	坐落于山西省长治市上党区、晋城市高平市。北至长治市上党区荫城镇北头村、西陕村、内王村；东至长治市上党区西火镇西火村、西掌村、振兴村、山后村，南宋镇西沟村；南至晋城市高平市陈区镇关家村，长治市上党区西火镇西掌村；西至长治市上党区荫城镇内王村，南宋镇北宋村、南宋村、东掌村、西沟村。				
登记单元总面积 (公顷)	1668.74		储量估算范围面积 (公顷)	1668.74	
国家所有自然资源权属状况	所有权人	全民	自然资源自然状况	主要自然资源类型	单一矿产煤炭
	所有者职责履行主体	自然资源部			
	所有者职责代理履行主体	山西省人民政府		其他类型	

如有异议,请在公告期内向山西省自然资源厅递交书面异议材料及其证明材料

地 址:太原市万柏林区望景路3号

联系电话:0351-6164284

附 件:自然资源登记单元附图(扫二维码查看)

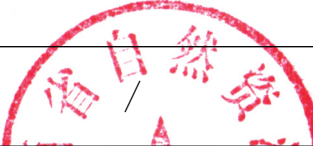


山西省自然资源厅

关于开展“山西省潞安矿区长子县李村煤炭普查区”自然资源确权登记的公告

(首次登记)

根据《自然资源部 财政部 生态环境部 水利部 国家林业和草原局关于印发〈自然资源统一确权登记暂行办法〉的通知》(自然资发〔2019〕116号)的规定,经初步审核,拟以山西省潞安矿区长子县李村煤炭普查区为自然资源登记单元予以登记,现予公告,公告期为2025年12月8日-2025年12月26日。

登记单元名称	山西省潞安矿区长子县李村煤炭普查区		登记单元号	140428290000004	
空间范围 (坐落、四至描述)	坐落于山西省长治市长子县鲍店镇、常张乡、丹朱镇、石哲镇、南陈镇、大堡头镇。北至常张乡北庄村，丹朱镇小张村、大刘村、后窑村、草坊村，鲍店镇东马村、宣家坪村、北韩村；东至鲍店镇小京村，丹朱镇万户村、赵庄村、王坡底村、背山村、同福村、同富村、同旺村、西上坊村，大堡头镇两水村；南至石哲镇吕村、石家庄村，南陈镇西尧村，大堡头镇贾村、南李村、南小河村、两水村；西至常张乡北庄村、段西沟村、韩村、莫村、鸦儿沟村、陈家峪村，石哲镇西汉村、吕村。				
登记单元总面积 (公顷)	7647.96		储量估算范围面积 (公顷)	7647.96	
国家所有自然资源权属状况	所有权人	全民	自然资源自然状况	主要自然资源类型	单一矿产煤炭
	所有者职责履行主体	自然资源部		其他类型	
	所有者职责代理履行主体	山西省人民政府			

如有异议,请在公告期内向山西省自然资源厅递交书面异议材料及其证明材料

地 址: 太原市万柏林区望景路3号

联系电话: 0351-6164284

附 件: 自然资源登记单元附图(扫二维码查看)




山西省自然资源厅

关于开展“山西省沁水煤田沁源程壁煤炭区”自然资源确权登记的公告

(首次登记)

根据《自然资源部 财政部 生态环境部 水利部 国家林业和草原局关于印发〈自然资源统一确权登记暂行办法〉的通知》(自然资发〔2019〕116号)的规定,经初步审核,拟以山西省沁水煤田沁源程壁煤炭区为自然资源登记单元予以登记,现予公告,公告期为2025年12月8日-2025年12月26日。

登记单元名称	山西省沁水煤田沁源程壁煤炭区		登记单元号	140431290000011	
空间范围 (坐落、四至描述)	坐落于山西省长治市沁源县韩洪乡、郭道镇、李元镇、交口乡。北至韩洪乡下务头村、定湖村、程壁村，郭道镇前兴稍村、郭道村；东至郭道镇郭道村、新集村，交口乡长征村、龙泉村；南至交口乡官军村、龙泉村，郭道镇新集村，李元镇崔庄村；西至韩洪乡下务头村、定湖村、王壁村、韩洪村，李元镇上庄村。				
登记单元总面积 (公顷)	5938.79		储量估算范围面积 (公顷)	5938.79	
国家所有自然 资源权属状况	所有权人	全民	自然资源自然状况	主要自然 资源类型	单一矿产煤炭
	所有者职责 履行主体	自然资源部		其他类型	
	所有者职责 代理履行主体	山西省人民政府			

如有异议,请在公告期内向山西省自然资源厅递交书面异议材料及其证明材料

地 址: 太原市万柏林区望景路3号

联系电话: 0351-6164284

附 件: 自然资源登记单元附图(扫二维码查看)




山西省自然资源厅

关于开展“山西省武夏矿区襄垣县夏店详查区（剩余段）”自然资源确权登记的公告

（首次登记）

根据《自然资源部 财政部 生态环境部 水利部 国家林业和草原局关于印发〈自然资源统一确权登记暂行办法〉的通知》（自然资发〔2019〕116号）的规定，经初步审核，拟以山西省武夏矿区襄垣县夏店详查区（剩余段）为自然资源登记单元予以登记，现予公告，公告期为2025年12月8日-2025年12月26日。

登记单元名称	山西省武夏矿区襄垣县夏店详查区 (剩余段)		登记单元号	140423290000001	
空间范围 (坐落、四至描述)	坐落于山西省长治市襄垣县夏店镇、王村镇、下良镇、古韩镇、麂亭镇、善福镇。北至王村镇下庙村、王村、北姚村；东至下良镇郝村；南至夏店镇马前头村；西至麂亭镇温家庄村、蔡桥村。				
登记单元总面积 (公顷)	14298.00		储量估算范围面积 (公顷)	14298.00	
国家所有自然 资源权属状况	所有权人	全民	自然资源自然状况	主要自然 资源类型	单一矿产煤炭
	所有者职责 履行主体	自然资源部		其他类型	
	所有者职责 代理履行主体	山西省人民政府			

如有异议，请在公告期内向山西省自然资源厅递交书面异议材料及其证明材料

地 址：太原市万柏林区望景路3号

联系电话：0351-6164284

附 件：自然资源登记单元附图(扫二维码查看)



山西省自然资源厅

关于开展“山西省武乡Ⅲ、Ⅳ勘探区（武乡段）”自然资源确权登记的公告

（首次登记）

根据《自然资源部 财政部 生态环境部 水利部 国家林业和草原局关于印发〈自然资源统一确权登记暂行办法〉的通知》（自然资发〔2019〕116号）的规定，经初步审核，拟以山西省武乡Ⅲ、Ⅳ勘探区（武乡段）为自然资源登记单元予以登记，现予公告，公告期为2025年12月8日-2025年12月26日。

登记单元名称	山西省武乡Ⅲ、Ⅳ勘探区（武乡段）		登记单元号	140000290000021	
空间范围 （坐落、四至描述）	坐落于山西省晋中市左权县、长治市武乡县。北至长治市武乡县墨镫乡常青村；东至晋中市左权县辽阳镇南岭村；南至长治市武乡县洪水镇熬垱村；西至长治市武乡县洪水镇苏峪村。				
登记单元总面积 （公顷）	4401.73		储量估算范围面积 （公顷）	4401.73	
国家所有自然资源权属状况	所有权人	全民	自然资源自然状况	主要自然资源类型	单一矿产煤炭
	所有者职责履行主体	自然资源部			
	所有者职责代理履行主体	山西省人民政府		其他类型	/

如有异议，请在公告期内向山西省自然资源厅递交书面异议材料及其证明材料

地 址：太原市万柏林区望景路3号

联系电话：0351-6164284

附 件：自然资源登记单元附图(扫二维码查看)

